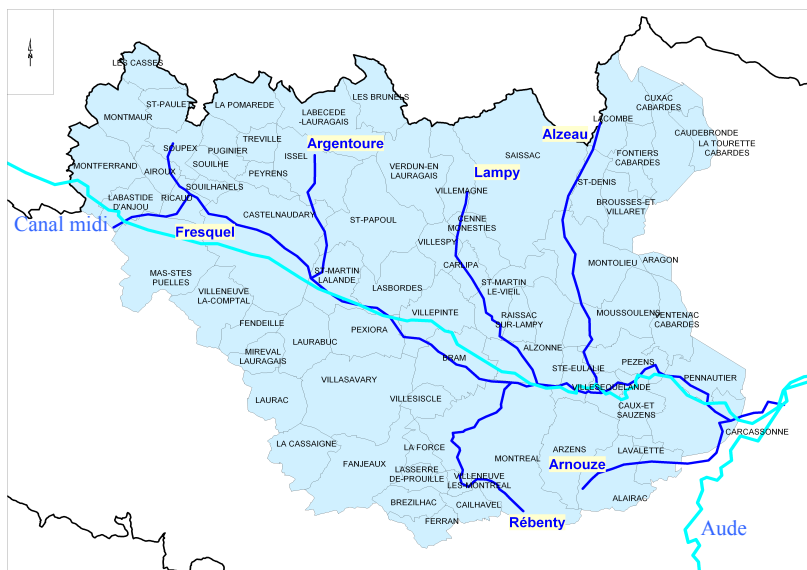
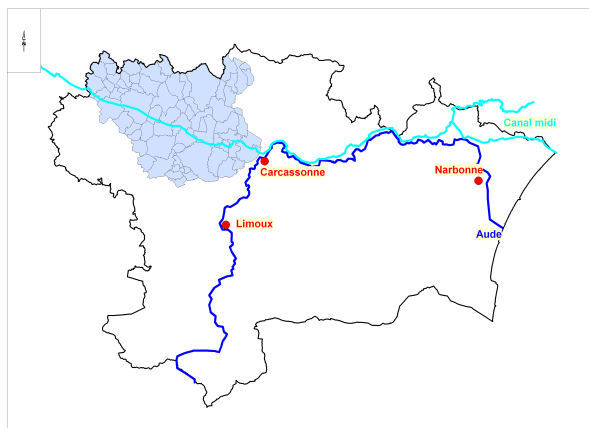


## Fiches des EPCI du bassin de l'Aude

### SIAH Fresquel



#### Syndicat Intercommunal d'Aménagement Hydraulique du Bassin Versant du FRESQUEL

**Président : Bernard GRANIER**

**Secrétaire : Arlette ROUQUET**

Place Carnot - Mairie de Villepinte

11150 VILLEPINTE

Tél. 04.68.94.32.25 – Fax. 04.68.94.23.24

Mail. [fresquel@villepinte11.org](mailto:fresquel@villepinte11.org)

Technicien SMMAR : Claude CANSINO – 04.68.76.31.60

mail : [smmar.ouestaudois@wanadoo.fr](mailto:smmar.ouestaudois@wanadoo.fr)

**Date de création :** arrêté préfectoral du 31 août 1966.

**Modification statuts :** 17 janvier 2002 : le syndicat intercommunal du Fresquel a pour objet, sur l'ensemble du bassin versant du Fresquel y compris ses affluents et sous-affluents, la réalisation d'études, de travaux d'aménagements hydrauliques et d'entretien, en vue de lutter prioritairement contre les inondations

**Règlement intérieur :** Oui.

**Payeur :** percepteur de Bram

**Superficie :** 940 km<sup>2</sup>.

**Linéaire du réseau hydrographique :** 400 km.

**Nombre de communes adhérentes :** 71

**Population totale :** 65 982

**Nombre de communes intégrées dans un périmètre de SAGE :** 68

**Schéma :** OUI approuvé le 15 décembre 2004

**Plan pluriannuel de restauration :** OUI approuvé le 15 décembre 2004

**Le PPGR a obtenu une DIG :** arrêté 2007-11-1066 du 2 mai 2007 pour une durée de 15 ans

## **Membres du SIAH du Fresquel**

**PRÉSIDENT :** Bernard GRANIER

**VICES-PRESIDENTS :** Jacques DIMON et Roger OURLIAC

## **Commissions du SIAH du Fresquel :**

Commission Finances : Président : Jacques DIMON

Commission Environnement-Développement : Président : Roger OURLIAC

Commission d'Appel d'Offres : Président : Bernard GRANIER

## **Délégués titulaires des communes adhérentes au SIAH du Fresquel :**

AIROUX : Bernard LEGUEVAQUES

ALAIRAC : Michel SARDA

ALZONNE : Brigitte VIEU

ARAGON : Claude CANSINO

ARZENS : Jean CAMPOS

BRAM : Bernard FEDOU

BRÉZILHAC : Yolande AUTIE

BROUSSES-ET-VILLARET : Pierre INARD

CAILHAVEL : Alain DESCHAMPS

CARCASSONNE : Marie MAURENS

CARLIPA : Claude PENNAVAYRE

CASTELNAUDARY : Bernard CHABBAL

CAUDEBRONDE: Jean-Pierre SALVAGNAC

CAUX-ET-SAUZENS: Bruno CLARISSE

CENNE-MONESTIÈS : Bernard EMBRY

CUXAC-CABARDÈS : RÉMY RESPLANDY

FANJEAUX : Bernard ORMIERES

FENDEILLE : Jean MURATET

FERRAN : André CHABEAUD

FONTIERS-CABARDÈS : Claude CARRIERE

ISSEL : Roger OURLIAC

LABASTIDE-D'ANJOU : Jean-Paul MARTY

LABÉCÈDE-LAURAGAIS : Jean VIALADE

LA CASSAIGNE : Marie-Claude ROUSSEL

LACOMBE : Bernard ANTHERIEU

LA FORCE : Frédéric GENIS

LA POMARÈDE : Isabelle THOMAS

LASBORDES : Marc LATCHE

LASSERRE-DE-PROUILLE : Louis VIALETTES

LAURABUC : Jean VIVALDI

LAURAC : Robert PEYRAS

LAVALETTE : André RAYNAUD

LES BRUNELS : Gérard BOURNIQUEL

LES CASSÈS : Catherine PUIG

LES MARTYS : Marie-France CANO

MAS-SAINTES-PUELLES : Alain CARLES

MIREVAL-LAURAGAIS : Daniel BOURDIL

MONTFERRAND : Régis BONDOUI

MONTMAUR : Christian JEANMOUGIN

MONTOLIEU : Francis DIAZ  
MONTRÉAL : Patrick IZARD  
MOUSSOULENS : Jean-Paul ESPARRE  
PENNAUTIER : Jacques DIMON  
PÉXIORA : Joseph IZARD  
PEYRENS : Jean LIERES  
PEZENS : Jean-Pierre BOTSEN  
PUGINIER : Claude PANOUILLE  
RAISSAC-SUR-LAMPY : Jeran-Hugues CANTECOR  
RICAUD : Michel CALVET  
SAINT-DENIS : Robert CHABAUD  
SAINTE-EULALIE : Gilles AZAIS DE VERGERON  
SAINT-MARTIN-LALANDE : Guy BONDOUY  
SAINT-MARTIN-LE-VIEIL : Christian VIE  
SAINT-PAPOUL : Martine OURLIAC  
SAINT-PAULET : Jean-Luc SANGUESA  
SAISSAC :  
SOULHANELS : Camille ANDRE  
SOUILHE : Eric FRAYSSE  
SOUPEX : Serge IZARD  
TRÉVILLE : Nicolas FABRE  
VENTENAC-CABARDÈS : René DOUCE  
VERDUN-EN-LAURAGAIS : Nicolas NAYRAL  
VILLASAVARY : Jacques DANJOU  
VILLEMAGNE : Jérôme MURAT  
VILLEMOUSTAUSSOU : Hélène RIGAUD  
VILLENEUVE-LA-COMPTAL : Alain-Georges BARBARA  
VILLENEUVE-LÈS-MONTRÉAL : Hervé TEGON  
VILLEPINTE : Bernard GRANIER  
VILLESÈQUEMANDE : Daniel DEDIES  
VILLESISCLE : David PERRUTEL  
VILLESPIY : Maryse LALA

### **Liste des communes concernées par le périmètre du SAGE Fresquel :**

AIROUX	LABASTIDE-D'ANJOU
ALAIRAC	LABECEDE-LAURAGAIS
ALZONNE	LA CASSAIGNE
ARAGON	LACOMBE
ARZENS	LA FORCE
BARAIGNE	LAPRADE
BRAM	LA POMAREDE
BREZILHAC	LASBORDES
BROUSSES-ET-VILLARET	LASSERRE-DE-PROUILLE
CAILHAVEL	LAVALETTE
CARCASSONNE	LAURABUC
CARLIPA	LAURAC
CASTELNAUDARY	LES MARTYS
CAUDEBRONDE	MAS-SAINTES-PUELLES
CAUX-ET-SAUZENS	MIREVAL-LAURAGAIS
CENNE-MOESTIES	MONTOLIEU
CUXAC-CABARDES	MONTREAL
FANJEAUX	MOUSSOULENS
FENDEILLE	PENNAUTIER
FONTIERS-CABARDES	PEXIORA

ISSEL  
PEZENS  
PUGINIER  
RAISSAC-SUR-LAMPY  
RICAUD  
SAINT-DENIS  
SAINTE-EULALIE  
SAINT-MARTIN-LALANDE  
SAINT-MARTIN-LE-VIEIL  
SAINT-PAPOUL  
SAINT-PAULET  
SAISSAC  
SOUILHANELS  
SOUILHE

PEYRENS  
SOUPEX  
TREVILLE  
VENTENAC-CABARDES  
VERDUN-EN-LAURAGAIS  
VILLASAVARY  
VILLEMAGNE  
VILLEMOUSTAUSOU  
VILLENEUVE-LA-COMPTAL  
VILLENEUVE-LES-MONTREAL  
VILLEPINTE  
VILLESEQUELANDE  
VILLESISCLE  
VILLESPIY

## **Problématique et objectifs du bassin versant du Fresquel :**

### **Problématique :**

Le Fresquel et son affluent principal, le Tréboul, sont des cours d'eau très anthropisés, ayant subi des recalibrages, curages, rectifications, suppressions de méandres, endiguements, suppressions totales ponctuellement de la végétation rivulaire. Sur ces mêmes rivières, on suppose un déficit sédimentaire, au moins de manière ponctuelle. Ces facteurs ont entraîné une forte dégradation de la majeure partie des habitats piscicoles de ces deux cours d'eau.

Le bassin versant du Fresquel doit faire face à une forte pression agricole, à l'artificialisation et à la banalisation totale des écoulements de son réseau hydrographique, du point de vue des hauteurs d'eau, des débits, du transport solide et des faciès d'écoulements.

De plus, il possède de grandes contraintes vis-à-vis de la gestion des crues, puisqu'on y trouve des ouvrages structurants tels que le canal du midi, la route N 113, l'autoroute, la voie SNCF et des ponts mobiles sur le Fresquel (3 au total). Cela pose d'importants problèmes pour favoriser les débordements du Fresquel et de ses affluents, sans atteindre des habitations ou autres routes, ponts... De plus, l'habitat dans le Lauragais est diffus et donc difficilement maîtrisable (certains secteurs urbanisés sont localisés en zones inondables).

On peut également noter la déficience d'entretien des bords de rivières dont fait l'objet l'ensemble du bassin versant du Fresquel, ce qui a pour conséquence de donner une « mauvaise image » de la rivière, plutôt considérée comme un grand fossé agricole dans lequel se jettent encore des rejets domestiques, et ce malgré la mise en place de stations d'épurations.

### **Objectifs d'interventions :**

#### **1) Restauration des rivières :**

Assurer la restauration et la gestion régulière des berges des cours d'eau et une amélioration des milieux suite à une adaptation des statuts.

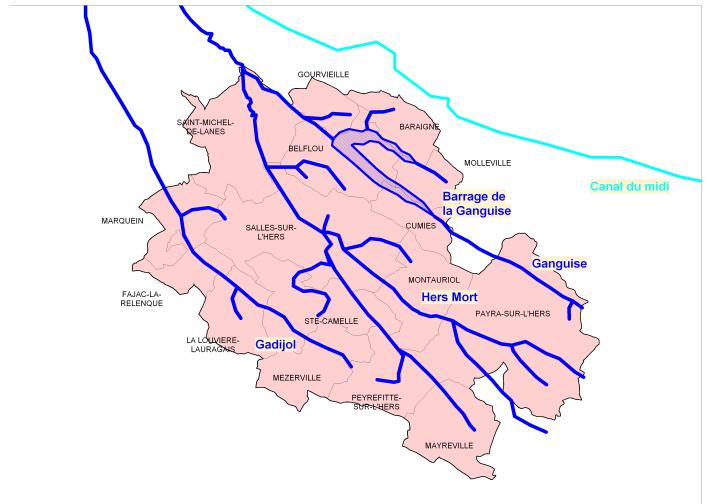
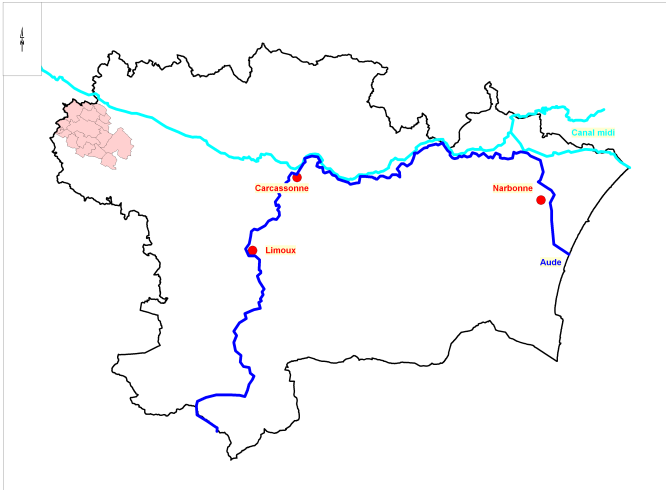
#### **2) Prévention des lieux habités :**

- ✓ **Expansion/rétention**
- ✓ **Protection rapprochée**

#### **3) Prévention :**

- a. Information, communication, sensibilisation du public.

## **Communauté de Communes Hers Mort et Ganguise**



### **Communauté de Communes HERS et GANGUISE**

**Président : Michel BROUSSE**

**Secrétaire : Clémence FAYARD**

16, grande rue – 11 410 Salles sur l’Hers

Tel. 04.68.60.38.33 - Fax. 04.68.60.38.42

Mail. [hers.ganguise@wanadoo.fr](mailto:hers.ganguise@wanadoo.fr)

Technicien SMMAR : Claude CANSINO – 04.68.76.31.60

mail : [smmar.ouestaudois@wanadoo.fr](mailto:smmar.ouestaudois@wanadoo.fr)

**Date de création : 22/12/1995.**

**Modification statuts :** arrêté préfectoral n°2006-11-3918 du 11 octobre 2006, relatif à une modification des statuts de la Communauté de Communes Hers et Ganguise : acquisition de la compétence « aménagement hydraulique : réalisation d’études de restauration et d’entretien des cours d’eau prioritairement en vue de lutter contre les inondations et d’améliorer la qualité des milieux aquatiques ».

**Règlement intérieur :** Non

**Payeur :** Percepteur de Salles

**Superficie :** 150 km<sup>2</sup>

**Linéaire du réseau hydrographique :** 53 kms

**Nombre de communes adhérentes :** 16

**Population totale (EPCI de bassin) :** 1 948

**Nombre de communes intégrées dans le périmètre d’un SAGE :** Néant

**Schéma d’aménagement :** NON

**Plan pluriannuel de restauration :** OUI et approuvé le 7 juillet 2008

## **Membres de la Communauté de Communes Hers et Ganguise**

**Président** : Michel BROUSSE

**Vice-Président** : Thierry LEGUEVAQUES et Charles PAULY

## **Commissions De la Communauté de Communes Hers et Ganguise :**

Commission Aménagement de l'Espace : Responsable : Jean-Luc FONT

## **Délégués titulaires des communes adhérentes à la Communauté de Communes Hers et Ganguise :**

BARAIGNE : Camille GUAGNO et Pascal ASSEMAT

BELFLOU : Roland ROUQUET et Thierry MARQUIER

CUMIÈS : Thierry MALLEVILLE et Louis VIELMAS

FAJAC-LA-RELENQUE : Alain BOUSQUET ET Yves BONNES

GOURVIEILLE : René MERIC et Henri FAURE

LA LOUVIÈRE-LAURAGAIS : CHARLES PAULY ET HERVÉ CALMET

MARQUEIN : Dominique DUBLOIS et Jean-Claude MERIC

MAYREVILLE : Thierry DE KERIMEL et Carine BOSSUT

MÉZERVILLE : Marc TARDIEU et René ROUQUET

MOLLEVILLE : Jean-Luc FONT et Henri RATABOUIL

MONTAURIOL : Geneviève BLANC et Bernard CARBON

PAYRA-SUR-L'HERS : Jean-Jacques FLOURIE et Christèle L'HOMEL

PEYREFITTE-SUR-L'HERS : Hubert NAUDINAT et Jean-Pierre LAFON

SAINTE-CAMELLE : Bernard VIDAL et Georges PECH

SAINT-MICHEL-DE-LANÈS : Thierry LEGUEVAQUES et Henri PRADALIER

SALLES-SUR-L'HERS : Michel BROUSSE et Robert BATIGNE

## **Problématique et objectifs du bassin versant de l'Hers mort audois :**

### **Problématique :**

Le bassin versant de l'Hers mort audois est caractérisé par la présence de l'activité agricole. Les cours d'eau du bassin versant semblent avoir subi des travaux hydrauliques tel que le curage du lit, l'endiguement et la rectification du tracé. L'absence d'entretien des rivières depuis de nombreuses années, l'utilisation de l'épaveuse et l'absence par endroits de végétation ont conduit à la fragilisation des berges. Le cours de l'Hers mort audois est jalonné par des chaussées ou seuils qui permettent l'alimentation de biefs de moulins.

### **Objectifs d'interventions :**

#### **Prévention des lieux habités :**

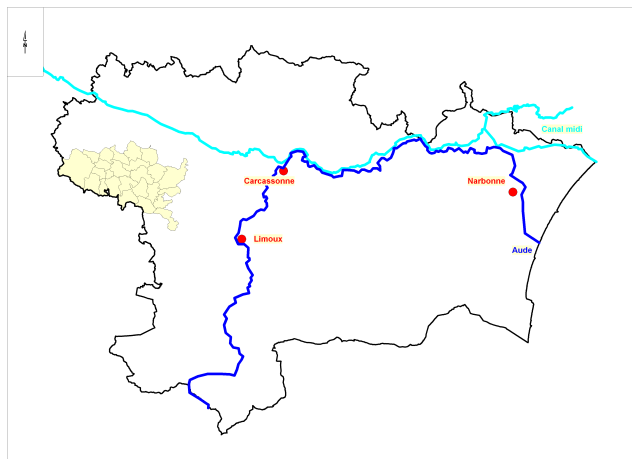
#### **Restauration des rivières :**

Restauration et gestion régulière des berges des cours d'eau.

#### **Prévention :**

Information, communication, sensibilisation du public.

## **SIVOM de la Vixiège**



### **Syndicat Intercommunal à Vocation Multiple de la VIXIEGE**

**Président : Xavier PECH DE LACLAUSE**

**Secrétaire : Anne ROLDAN**

Mairie de Belpech

5, rue René Cassin

11420 BELPECH

Tel. 04.68.60.50.21 – Mail [anaroldan@orange.fr](mailto:anaroldan@orange.fr)

Technicien SMMAR : Claude CANSINO – 04.68.76.31.60

mail : [smmar.ouestaudois@wanadoo.fr](mailto:smmar.ouestaudois@wanadoo.fr)

**Date de création : 25/02/1965.**

**Modification statuts : Non**

**Règlement intérieur : Non**

**Payeur : Trésorier de Belpech**

**Superficie : 196 km<sup>2</sup>**

**Linéaire du réseau hydrographique : 32 kms**

**Nombre de communes adhérentes : 15**

**Population totale (EPCI de bassin) : 2294**

**Nombre de communes intégrées dans un périmètre SAGE : Néant**

**Schéma : NON**

**Plan pluriannuel de restauration : OUI et approuvé le 4 juin 2008**

## **Membres du SIVOM de la Vixiège**

**PRÉSIDENT :** Xavier PECH DE LACLAUSE

**Vice-Président :** Julien MARIO

## **Commissions du SIVOM de la Vixiège :**

Commission d'appel d'Offre : Président : Monsieur PECH DE LACLAUSE

## **Délégués titulaires des communes adhérentes au SIVOM de la Vixiège :**

BELPECH : Serge MARQUIER

CAHUZAC : Didier MATTIA

CAZALRENOUX : Raymond BELMAS

FONTERS-DU-RAZÈS : Jean-Louis SABLICK

GAJA-LA-SELVE : Claude DENAT

GÉNERVILLE : Christian VIDAL

LAFAGE : Béatrice BLANC

ORSANS : Jean BERNIERE

PÉCHARIC-ET-LE-PY : Michel COLL

PECH LUNA : Bernard DEUMIE

PLAIGNE : Marc CHAUVET

RIBOUISSE : Céline BRUNET

SAINT-AMANS : Xavier PECH DE LACLAUSE

SAINT-JULIEN-DE-BRIOLA : Jean-Jacques FLEUCHARD

VILLAUTOU : Jean-Claude MAURETTE

## **Problématique et objectifs du bassin versant de la VIXIEGE :**

### **Problématique :**

La Vixiège a souffert de travaux hydrauliques lourds en 1996 qui ont consisté en l'arasement total de sa végétation rivulaire, l'utilisation de la pelleteuse pour le curage, recalibrage et endiguement de son lit mineur et le détournement de la rivière de son lit originel (au niveau de la forêt de Pique-Mourre), ce qui a entraîné des affaissements de berges importants dus à l'instabilité du lit du cours d'eau.

L'activité agricole étant prépondérante sur ce bassin versant. La Vixiège est polluée par les nitrates et les phosphates. Les prélèvements en eau pour les besoins agricoles essentiellement provoquent des rabattements de nappe importants. Depuis le début des années 90, la Vixiège est réalimentée par l'adducteur Hres Lauragais, ce qui permet de compenser les prélèvements agricoles au bénéfice de la qualité des milieux..

### **Objectifs d'interventions :**

#### **Prévention des lieux habités :**

Limitée à quelques problèmes ponctuels de la partie aval

#### **Restauration des rivières :**

Assurer la restauration et la gestion régulière des berges des cours d'eau en intégrant la qualité de l'eau et des milieux.

**Prévention :**

Information, communication, sensibilisation du public.