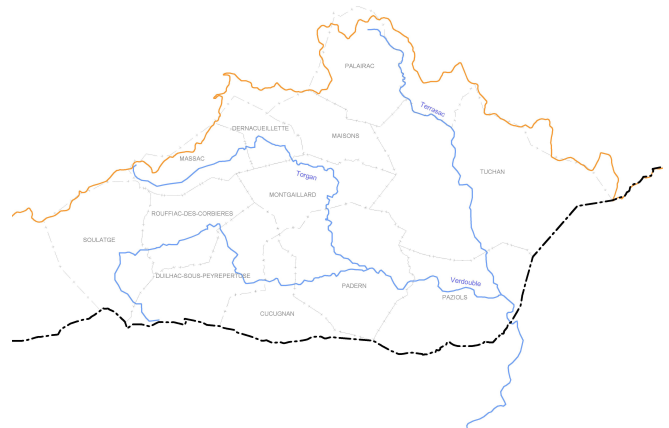
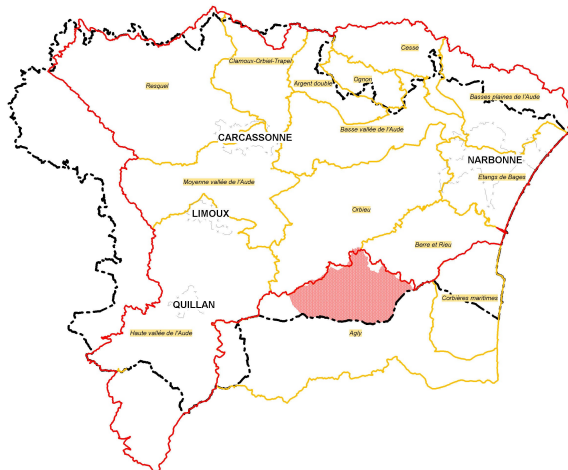


## **EPCI de bassin :** **SI du bassin du Verdoble**



### **SIVU du bassin du Verdoble**

**Président : Denis VUILLERMOZ**

Communauté de Communes des Hautes Corbières, 11350 TUCHAN

Tel. 04.68.45 47.06 - Fax. 04.68.45.00.20

Secrétaire : Muriel BUSQUET,

Technicien SMMAR : Kriss SANS – 04.68.27.09.60 – mail : smmar2@wanadoo.fr

**Date de création : 1966**

**Modification statuts : - le 2 février 1996, arrêté n°96.0180**

- le 16 janvier 2006, arrêté n°2005-11-4338

**Règlement intérieur : Non.**

**Payeur : Percepteur de Tuchan.**

**Superficie : 320 km<sup>2</sup>.**

**Linéaire du réseau hydrographique : 250 km.**

**Nombre de communes adhérentes : 12**

**Population totale : 2 035**

**Communes membres de SAGE : 12 dans le périmètre du SAGE Agly,**

### **Opérations engagées :**

**Schéma d'aménagement : OUI (1997, SOGREAH)**

**Plan pluriannuel de restauration : OUI**

DIG obtenue le 3 janvier 2007 par arrêté n° 2006-11-4560 pour une durée de 11 ans.

**Actions en cours :**

1 projet en cours, Protection de Paderm,

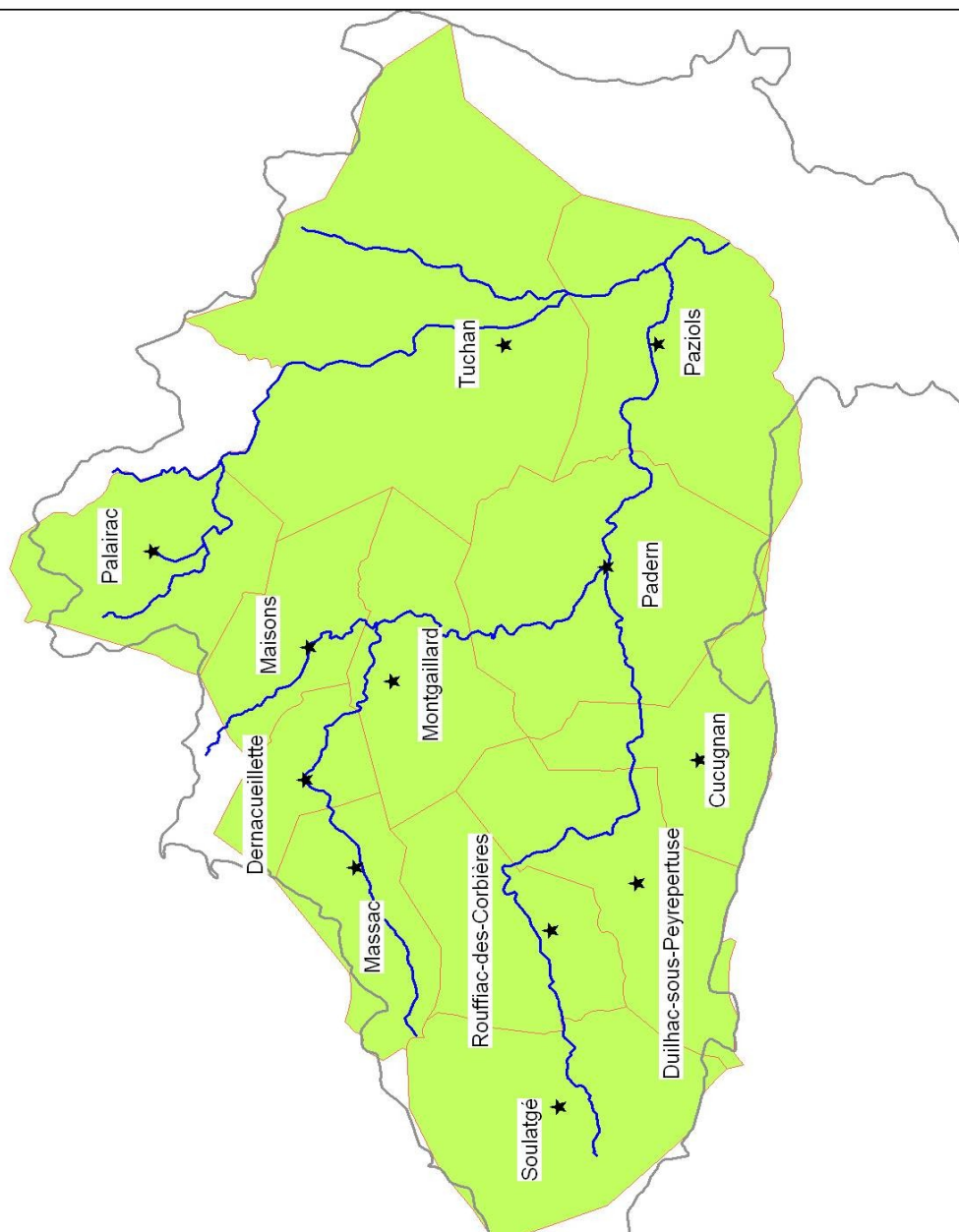
## Plan du bassin versant du Verdoble

### Légende :

- Cours d'eau principaux
- Limite communale
- Commune
- ★
- Limite de bassin versant



Echelle 1 / 150 000



## **Communes adhérentes**

CUCUGNAN	Monsieur		MOUNIÉ	Claude	T
DERNACUEILLETTE	Monsieur		RAGA	Jean-C	T
DUILHAC	Monsieur		HICKS	David	T
MAISONS	Monsieur		GABINAUD	Alain	T
MASSAC	Monsieur	Vice-Président	BARTHES	André	T
MONTGAILLARD	Madame		COSTILLE AUGÉ	Laurette	T
PADERN	Monsieur	Président	VUILLERMOZ	Denis	T
PALAIRAC	Monsieur		LANGLOIS	Daniel	T
PAZIOLS	Monsieur		MORENO	Claude	T
ROUFFIAC	Monsieur		QUINTANE	Claude	T
SOULATGÉ	Monsieur		GAUTIER	Jean-Marc	T
TUCHAN	Monsieur		FELTRIN	Wilfried	T

## **Membres du bureau**

**Président :** Denis VUILLERMOZ, Maire Padern

**Vice Président :** Wilfried FELTRIN (Tuchan), André BARTHES (Massac)

Membres : LANGLOIS (Palairac), MORENO Claude (Paziols)

## **Problématique et objectifs :**

### **Problématiques :**

Le bassin versant est constitué de cours d'eau torrentiels (Verdouble, Torgan et Terrassac) surtout en partie orientale avec des débordements rapides quand les cumuls pluviométriques dépassent les 200 mm en 10 h.

Ripisylve équilibrée en strate et en âge mais dense sur certains secteurs et absente sur d'autres (Terrassac).

Sur les douze communes, seule deux sont exposées à un risque d'inondation fort : Padern et Paziols. Tuchan est exposées dans une moindre mesure. Cependant, quelques enjeux collectifs ponctuels sont exposés (STEP) sur Rouffiac des Corbières, Duilhac sous Peyrepertuse, Dernacueillette.

Richesse écologique

2 ZPS

2 ZNIEFF

### **Objectifs d'interventions :**

#### **Prévention des lieux habités :**

- ✓ **Expansion/rétention :** Etude préliminaire Tuchan
- ✓ **Protection rapprochée :** Padern, Travaux

#### **Restauration des rivières :**

Favoriser une ripisylve équilibrée : Une tranche annuelle de restauration et d'entretien (90 000 € HT d'investissement annuel).

#### **Prévention :**

Information, communication, sensibilisation du public.